

MIGRACIÓN INTERNA HACIA LA ZONA METROPOLITANA DE PUERTO VALLARTA

ERIKA PATRICIA CÁRDENAS GÓMEZ

INTRODUCCIÓN

La importancia de estudiar los flujos migratorios radica en que con la llegada de cientos y miles de personas se trastoca la trama urbana y el territorio. Al grado de que dicho crecimiento demográfico, y a la par de los crecimientos económico y urbano, ha llegado a constituir una zona metropolitana cuya característica político-administrativa es la de ser interestatal. Un centro urbano que limita entre los estados de Jalisco y Nayarit y, quizá, la única de estas características institucionales con vocación de económica para el turismo de sol y playa.

Cabe mencionar que este trabajo se inserta dentro de la sociología histórica aplicada a los estudios urbanos. Este enfoque teórico y metodológico, al mismo tiempo que intenta equilibrar el discurso narrativo y el discurso analítico, tiene como fondo estudiar y debatir el cambio social: una tarea general que trata de comprender y explicar todas las ciencias sociales pero aquí se intentará observar dichos procesos a partir del análisis de los flujos migratorios que han llegado a esta ciudad. El estudio de los flujos

RESUMEN: El presente artículo tiene como objetivo analizar la magnitud y procedencia de los flujos migratorios que han arribado a la zona metropolitana de Puerto Vallarta en las últimas cinco décadas (1960-2010). Sin embargo, para fines heurísticos y de control metodológico únicamente se analizan los flujos migratorios internos que han arribado a la zona en estudio por la sencilla razón que son más significativos en magnitud. Además, de que se trata de la población que se queda a vivir, trabajar y se inserta en las dinámicas sociales locales.

PALABRAS CLAVE: migración interna, zona metropolitana de Puerto Vallarta, turismo.

ABSTRACT: This article aims to analyze the magnitude and origin of the migratory flows that have arrived in the metropolitan zone of Puerto Vallarta in the last five decades (1960-2010). However, for heuristic purposes and methodological control are only analyzed the internal migratory flows that have arrived in the study zone for the simple reason that are most significant in magnitude. In addition, that it is the population that stays to live, to work and is inserted into local social dynamics.

KEY WORDS: domestic migration, metropolitan zone of Puerto Vallarta, tourism.

migratorios hace diferencia en el proceso de crecimiento demográfico a nivel municipal, es decir, se distingue la migración de Puerto Vallarta y Bahía de Banderas para tratar de encontrar explicaciones lógicas y sociológicas. En la presentación de la evidencia no se debe olvidar que llegan personas y que las relaciones políticas, sociales, económicas y culturales instituidas se trastocan y readaptan.

Ahora bien, para el desarrollo de este apartado fue necesaria una revisión bibliográfica y documental,

sobre todo, la generada por el Instituto Nacional de Estadística Geografía e Informática (INEGI). Los flujos migratorios se presentan a nivel municipal: Puerto Vallarta y Bahía de Banderas, demarcaciones político-administrativas que conforman la zona metropolitana de Puerto Vallarta.

EL CRECIMIENTO DEMOGRÁFICO DE PUERTO VALLARTA, JALISCO

Puerto Vallarta, concretamente su zona metropolitana, comienza a to-

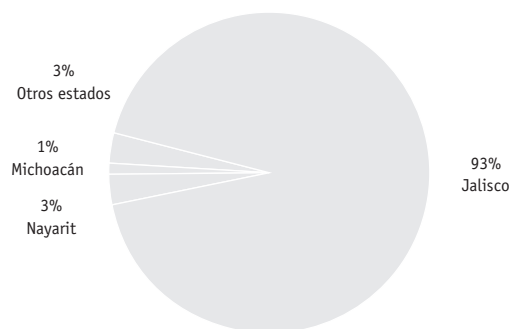
ERIKA PATRICIA CÁRDENAS GÓMEZ es profesora investigadora en El Colegio de Jalisco. Doctora en Ciudad, Territorio y Sustentabilidad por la UdeG. erika.cardenas@coljal.edu.mx

mar forma en la segunda mitad del siglo XX. Hasta antes de esta década los procesos urbanos y demográficos significativos, por llamarlos de alguna forma, se centraban en el municipio de Puerto Vallarta. Ante esto es necesario recordar que el municipio de Puerto Vallarta, y con mayor razón el de Bahía de Banderas, Nayarit, conforman un centro urbano muy joven en la historia de la larga duración. En un siglo Puerto Vallarta pasa de ser un pueblo de pescadores a un centro turístico internacional; y lo que hay detrás de este proceso está, sin dudar, el fenómeno migratorio.¹

Se debe enfatizar que la zona metropolitana de Puerto Vallarta se ha constituido urbana y económicamente siguiendo el esquema del lugar central, y el proceso de crecimiento demográfico no ha sido ajeno a él. El proceso de crecimiento demográfico, e implícitamente la intensificación de grandes flujos migratorios y lejanos a los municipios aledaños, arrancan en la década de 1960. Antes, y como menciona Luis Arturo Velázquez Gutiérrez, los grandes flujos migratorios que arribaron a Puerto Vallarta procedían de los municipios cercanos de Jalisco como Mascota, Cabo Corrientes y Tomatlán, pero también evidencia de flujos considerables de gente que provenía de Guadalajara y otros municipios del estado de Jalisco (Velázquez, 1997: 133).

Se puede plantear con claridad que los flujos migratorios comienzan a ser considerables a partir del año de 1960, y esto es un fin metodológico para deducir consecuentemente que de los flujos migratorios se manifestará el crecimiento urbano y mayores dinámicas económicas con impactos territoriales. Lo que se quiere resaltar en este texto, es que en los diversos procesos de cambio social que han acontecido en centro urbano se encuentra como marco sociológico el fenómeno de la migración. Así por ejemplo, se puede ver en la gráfica 1 que Puerto Vallarta

GRÁFICA 1
MIGRACIÓN POR RESIDENCIA A PUERTO VALLARTA, JALISCO, 1960



Fuente: Elaboración propia con base en el INEGI. VIII Censo general de población y vivienda, 1960.

recibió 15 415 inmigrantes. El 93% de estos los aportó el estado de Jalisco; le sigue Nayarit con 3% y Michoacán con 1%. Llama la atención que la mayoría de los inmigrantes proceden del estado de Jalisco, específicamente del municipio de Puerto Vallarta, debido a la cercanía y a la existencia de mano de obra.

Es a partir de 1970 cuando empiezan a arribar al municipio de Puerto Vallarta, y en mayor proporción, gente procedente de otros lugares del país en los que no había una tradición migratoria, por decirlo de alguna manera a esta ciudad del Pacífico mexicano: es el caso de gente procedente de la ciudad de México. Cabe precisar que el flujo migratorio proveniente de la capital del país al contar con experiencia y habilidades profesionales en la industria

hotelera, en otros del sector terciario, provocó que la gente de este lugar viera a la ciudad de Puerto Vallarta como un centro para migrar. Esto desde luego se relaciona con la cuantiosa inversión de capital en Puerto Vallarta y diversas políticas federales y estatales que en conjunción con diversos actores provocó que el pueblo de pescadores se convirtiera en un centro internacional. La evidencia concreta y palpable fue la construcción de infraestructura para atraer al turista internacional. Asimismo, se edificaron varios hoteles.

Cabe mencionar que la mano de obra que existía en Puerto Vallarta resultó ser insuficiente, por lo que algunas constructoras trajeron personal de otros estados. Esto también incentivó el proceso migratorio hacia este municipio.

1 Es importante mencionar que el municipio de Puerto Vallarta se constituyó jurídicamente el 31 de mayo de 1918. El municipio adoptó este nombre en honor al jurista Ignacio L. Vallarta, pero el poblado era conocido antes como Las Peñas en diversos mapas y fuentes documentales. Incluso mapas y fuentes más antiguas, le daban al lugar el nombre de El Carrizal (véase, por ejemplo, *Cartografía histórica de la Nueva Galicia*, 1984: 149). Pero en sentido estricto y como centro poblacional, Puerto Vallarta se fundó el 12 de diciembre de 1851 cuando don Guadalupe Sánchez junto con un grupo de amigos, se instalaron a orillas del río Cuale y constituyeron el poblado Las Peñas (Munguía, 1997a: 100). Por lo tanto es necesario puntualizar, que la mayoría de los fundadores procedían de Mascota, Talpa y San Sebastián del Oeste, es decir que desde sus inicios en Puerto Vallarta, ha estado presente la migración.

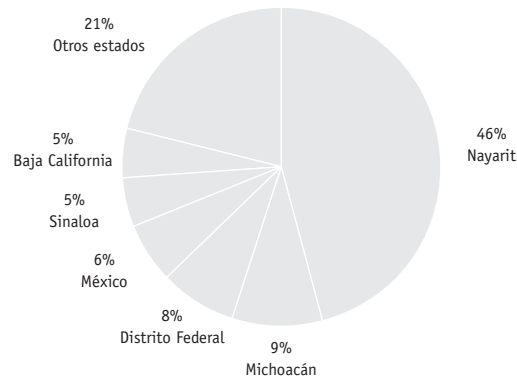
En la gráfica 2 se puede ilustrar los porcentajes de la inmigración que provinieron de: Nayarit, Michoacán, Distrito Federal, México, Sinaloa y Baja California. Llama la atención la conformación de la región centro del país como lugar de expulsión de personas hacia Puerto Vallarta. También se debe aclarar que dicho censo, al igual que los siguientes, no incluyen como inmigrantes a la gente que ha nacido en otros municipios de Jalisco.

Ante la llegada de este tipo de inmigrantes, sobre todo la que podría ser calificada como ejército de mano de obra para la industria hotelera, se incrementa a mediados de la década de los años de 1970. La consecuencia de este tipo de migración es que en Puerto Vallarta se podrá apreciar la multiplicación de colonias populares e irregulares. Carlos Munguía señala que por esos años por toda la ciudad se veían edificios en construcción. La mayoría de estos se planeaban para satisfacer la demanda del turismo o de los trabajadores de recursos medios o altos (Munguía, 1997a: 206).

Así, Puerto Vallarta se convirtió en un polo de atracción para migrantes. Winnie (1984) menciona que en el año de 1976, los migrantes constituían el 58% de la población total del municipio, es decir, un poco más de la mitad.

Es en la década de los años de 1980 cuando se aprecia la consolidación de la región centro del país como la principal área de donde proceden los flujos migratorios hacia Puerto Vallarta. La lista de entidades federativas la encabezada el estado de Nayarit, le sigue el Distrito Federal, Michoacán, Guerrero, Sinaloa y el estado de México. Estos seis estados representaron 48% de la migración que recibió Puerto Vallarta, tal y como se ilustra en la gráfica 3. Así pues, es en esta década cuando el Distrito Federal empieza expulsar población. Con lo anterior se puede puntualizar que Puerto Vallarta recibe también migración de corte urbano. Ello se debe al requerimiento de per-

GRÁFICA 2
PRINCIPALES ESTADOS EXPULSORES DE MIGRANTES HACIA PUERTO VALLARTA, 1970



Fuente: Elaboración propia con base en el INEGI. IX Censo general de población y vivienda, 1970.

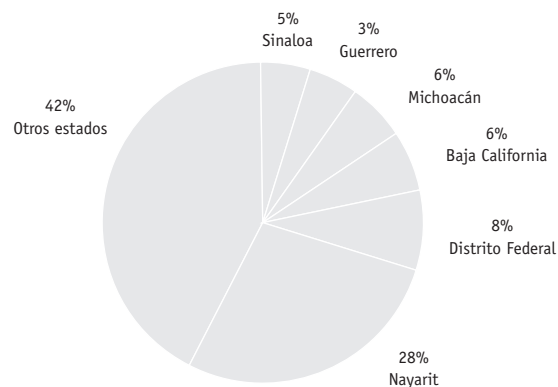
sonal calificado para cubrir algunas áreas laborales.

A principios de 1980 había más de siete mil trabajadores empleados en las construcciones. Como consecuencia fue necesario contratar personal de otros lugares. Muchos de estos trabajadores se quedaron y algunos de ellos fueron beneficiados del crédito para comprar una casa de interés social. Sin embargo, otros inmigrantes no corrieron con la misma suerte, y se vieron en la necesidad de instalarse en cualquiera de las colonias irregulares que en esos años se estaban formando (Munguía, 1997a: 216).

Ya en 1979 el entonces presidente municipal de Puerto Vallarta señalaba que este territorio experimentaba un vertiginoso crecimiento económico convirtiéndose en un foco de atracción para los inmigrantes de la región y de otras zonas de México (*ibid.*: 211).

Como ya se indicó la migración es el ingrediente de fondo en el fenómeno urbano de ciudades como Puerto Vallarta; y en los años de 1990 los flujos migratorios se dirigirán hacia las ciudades medianas y no tanto a las grandes ciudades. Las ciudades medianas, como Puerto Vallarta, presentarán ventajas y adquirirán mayor importancia, pues

GRÁFICA 3
MIGRACIÓN POR RESIDENCIA A PUERTO VALLARTA, JALISCO, 1980



Fuente: Elaboración propia con base en el INEGI. X Censo general de población y vivienda, 1980.

tienen costos comparativos más bajos y se aprovechan las ventajas al estar ubicadas en la cercanía de alguna metrópoli. Con ello se evitan los costos crecientes de las deseconomías de la gran urbe (contaminación, congestión, altos precios del suelo, entre otros). Sin embargo, este proceso, para el caso de Jalisco, también es el resultado de una política gubernamental aplicada desde las décadas de 1970 y 1980, como lo destacan Jesús Arroyo y Edgar Olmos Santamaría.

...la política económica que se aplicó en los años de 1970 y 1980 favoreció el crecimiento de las ciudades medias ya que hubo una reorientación de los flujos migratorios. Para la clase baja ya no era costoso trasladarse a Guadalajara, ciudad que tenía una larga trayectoria migratoria, por lo que se dirigieron a las ciudades medias de la entidad (Arroyo y Olmos, 1998: 293).

Ejemplo de estas ciudades medianas es Puerto Vallarta. Así,

Las ciudades medias están creciendo a ritmos superiores al de la ciudad de México, y se debe a la apertura de fuentes de trabajo y al incremento de su nivel de vida. Por estas razones los flujos migratorios se dirigen hacia estas ciudades (Valencia, 2000: 37).

Luis Arturo Velázquez Gutiérrez puntualizó, con base en la *Encuesta de ingreso por hogar* de 1990, que de la población de Puerto Vallarta el 52% era inmigrante y que predominaban los hombres. Las ciudades que más aportaron con flujos migratorios fueron la ciudad de México, Guadalajara y el estado de Nayarit (1997: 135).

Así, en la década de los noventa Puerto Vallarta captaba la migración del estado de Jalisco fuera de la zona metropolitana de Guadalajara. En ese entonces, el municipio de Puerto Vallarta con alrededor de 93 mil habitantes; seguía con un crecimiento económico centrado en el desarrollo de las actividades turísticas que se traducía

también en un aumento importante de empleos en la rama de la construcción entre la población económicamente activa (PEA) masculina (Velázquez y Papail, 1997: 23).

Respecto a las características que tienen los migrantes de Puerto Vallarta, de acuerdo con Velázquez y Papail, son: a) la población migrante es joven ya que se concentraba en edades inferiores a los 30 años de edad; b) tenían un nivel general de educación más alto en comparación con otras tres ciudades medias que también estudiaron: Ciudad Guzmán, Lagos de Moreno y Manzanillo; c) casi el 19 por ciento de los hogares vallartenses tenía una mujer como jefa de familia; d) un número relativamente elevado de no parientes caracterizaba a los hogares de Puerto Vallarta; y e) en Puerto Vallarta los hogares con parejas menores de 30 años representaba casi el 30 por ciento (Velázquez y Papail, 1997: 116-197).

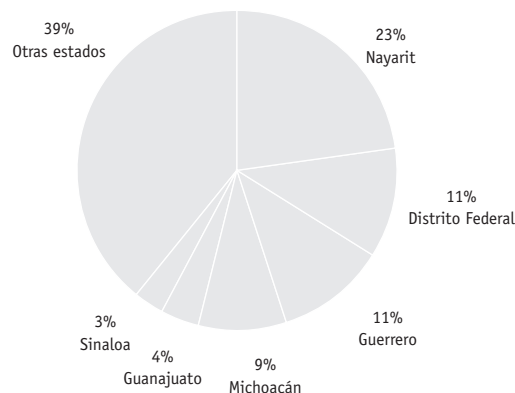
En este sentido, Roberto Rodríguez reconoció que a Puerto Vallarta seguía arribando gente de Guadalajara y de la ciudad de México, quienes tenían un nivel de estudios alto y ocupaban lugares importantes en la jerarquía laboral. Es así, que planteó tres motivos principales por los cuales los inmigrantes probaban suerte en este destino turístico: el primero era de

tipo familiar, ya que la familia decidía acompañar al jefe de esta o vivir con familiares cercanos en la ciudad; el segundo era de carácter laboral, pues la compañía trasladaba a sus trabajadores; y el tercero era de sobrevivencia económica (Rodríguez, 1999: 34).

Otra característica de la migración reciente hacia Puerto Vallarta es que ha tenido una atracción excepcionalmente fuerte para migrantes procedentes de centros urbanos más o menos distantes (Winnie, 1984: 155). Ello también lo constatan Canales y Vargas quienes opinan que la mayoría de los inmigrantes de Puerto Vallarta provenían de otras entidades del país. Otra peculiaridad es el hecho de que se trata de una inmigración primordialmente laboral. Casi el 60 por ciento de los inmigrantes tiene entre 15 y 39 años, a la vez que otro 15 por ciento tiene entre 40 y 65 años (2002: 24).

Por su parte el INEGI señaló que para el año de 1990 eran 35 558 los migrantes que residían en Puerto Vallarta. El 61% lo aportaban seis entidades federativas. En primer orden se encuentra Nayarit que aportó 23% de los migrantes, le siguió el Distrito Federal con el 11%; Guerrero con 11%, después se ubicó Michoacán con 9%, Guanajuato con 4% y, por último, Sinaloa con 3%.

GRÁFICA 4
PRINCIPALES ESTADOS EXPULSORES DE MIGRANTES HACIA PUERTO VALLARTA, JALISCO, 1990



Fuente: Elaboración propia con base en el INEGI. *XI Censo general de población y vivienda 1990*.

La tendencia de 1990 continuará en el año 2000. En este tiempo la principal región del país que expulsa población hacia Puerto Vallarta es la región centro. Esta aporta 72% de los inmigrantes. Nayarit encabeza la tendencia con 26%, le sigue Guerrero con 15%, el Distrito Federal con 14%, Michoacán con 9%, Guanajuato y Sinaloa con 4%. En total arribaron al municipio costero 56 499 personas.

Para el año 2010, el INEGI registró a 77 139 inmigrantes en el municipio costero. Asimismo se debe señalar que muchos de estos inmigrantes no decidirán quedarse de manera definitiva en dicho municipio. Por lo que puede ser más el número de inmigrantes. Para la primera década del siglo XXI la región que más migrantes expulsa sigue siendo la región Centro. Como se ilustra en la gráfica 6.

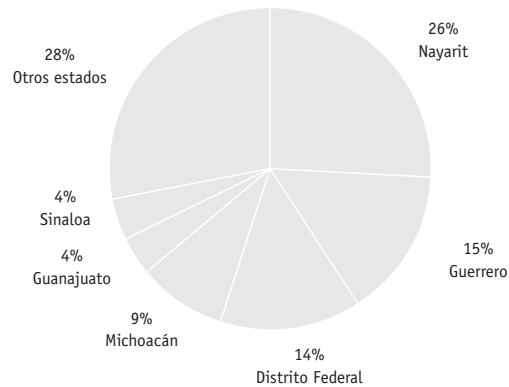
En primer lugar lo sigue ocupando el estado de Nayarit. Entidad que se caracterizó, en estas cinco décadas como una entidad expulsora de migrantes hacia Puerto Vallarta. Ello se explica por la cercanía que guardan estos dos estados. En segundo lugar lo obtuvo Guerrero desplazando al Distrito Federal. Cabe traer a colación que para muchos investigadores los flujos migratorios no se explican sin entender la dinámica del Distrito Federal y su zona metropolitana, pues desde los años ochenta registra una desconcentración de su población.

En síntesis en el cuadro 1 se puede observar el crecimiento demográfico de Puerto Vallarta. Asimismo, se aprecia el número de personas que nacieron en Jalisco y el número de inmigrantes que han arribado a Puerto Vallarta.

**EL CRECIMIENTO POBLACIONAL
DEL MUNICIPIO DE BAHÍA
DE BANDERAS, NAYARIT**

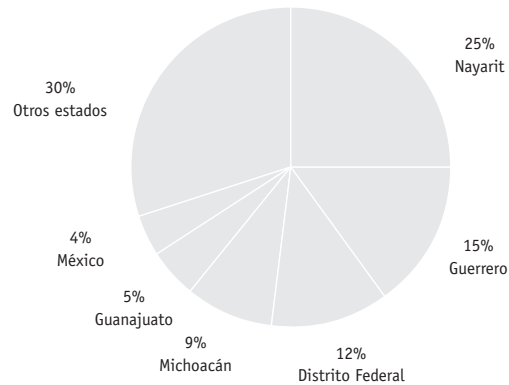
Es importante recalcar que la influencia económica de Puerto Vallarta se extiende a nuevos asentamientos de carácter turístico en el joven municipio

GRÁFICA 5
MIGRACIÓN POR RESIDENCIA A PUERTO VALLARTA, JALISCO, 2000



Fuente: Elaboración propia con base en el INEGI. XII Censo general de población y vivienda 2000.

GRÁFICA 6
PRINCIPALES ESTADOS EXPULSORES DE MIGRANTES HACIA
PUERTO VALLARTA, JALISCO, 2010



Fuente: Elaboración propia con base en el INEGI. XIII Censo general de población y vivienda 2010.

CUADRO 1
POBLACIÓN Y MIGRANTES DE PUERTO VALLARTA, JALISCO

Año	Población total	Población nacida en Jalisco	Migrantes procedentes de otras entidades	Migrantes extranjeros	No específico
1960	15 462	14 312	1 103	47	S.D
1970	35 911	30 755	5 036	120	S.D.
1980	57 028	43 874	10 695	213	2 246
1990	111 457	74 930	30 979	944	4 604
2000	184 728	121 703	56 499	2 502	4 024
2010	255 681	166 748	77 139	4 671	7 123

Fuente: INEGI, Censos generales de población y vivienda, 1960, 1970, 1980, 1990, 2000, 2010. Consultados en su página web en octubre de 2011.

de Bahía de Banderas (FIDERCO, 2009: 178). Idea que también comparten Márquez y Ocampo, quienes consideran que la cercanía de Bahía de Banderas con Puerto Vallarta ha alentado la inversión para la infraestructura en todos sus rubros. Así pues, se registran cambios al norte del río Ameca. Este fenómeno también se explica por el agotamiento de venta de suelo frente a la línea de costa, el elevado precio de predios estratégicos dentro de la trama urbana, los límites físico-geográficos, entre otros (2009: s. p.).

Ahora bien, el crecimiento poblacional de Bahía de Banderas está ligado al proceso de migración y a las políticas de vivienda y del mercado de suelo de la zona metropolitana de Puerto Vallarta. Como ya se indicó, los promotores de fraccionamientos de interés social encuentran conveniente adquirir parcelas de origen ejidal, ya que en Puerto Vallarta el costo del suelo urbano es más elevado Baños, Muñoz *et al.* (mimeo).²

Las características de la población de Bahía de Banderas se puede señalar que la mayoría son jóvenes y la población masculina es más numerosa que la femenina. Además, se espera que en los siguientes años la población de Bahía de Banderas siga creciendo aceleradamente debido a la reserva urbana con la que aún cuenta y por la dinámica económica que genera el impulso al sector del turismo; pues como ya se indicó este atrae a personas en edad productiva (FIDERCO, 2009: 198-200).

Como se ilustra en el cuadro 2 es a partir de 1995 cuando el crecimiento demográfico del municipio de Bahía de Bandera es más alto si se compara con Puerto Vallarta. Al respecto Pérez-Campuzano (2010: 152) señala que la expansión urbana ocurre en la periferia. El aumento de personas se desplaza hacia el nuevo municipio.

Por su parte Baños y Muñoz mencionan que el modelo de ocupación territorial de Bahía de Banderas di-

CUADRO 2
TASA DE CRECIMIENTO POBLACIONAL
DE LA ZONA METROPOLITANA DE PUERTO VALLARTA (%)

	1990-1995	1995-2000	2000-2005	2005-2010
Zona metropolitana de Puerto Vallarta	4.8	5.2	3.9	5.9
Puerto Vallarta	5.4	5.0	3.2	3.0
Bahía de Banderas	3.0	5.8	6.1	8.8

Fuente: SEDESOL-CONAPO-INEGI, 2007: 86; INEGI. *XIII Censo general de población y vivienda*, INEGI, 2010. Todos consultados en su página web en octubre de 2011.

fiere de su contraparte vallartense, al presentar un modelo fragmentado y difuso, repartido en diez centros poblacionales: Valle de Banderas, Bucerías, Cruz de Huanacaxtle, Las Jarretaderas, Mezcales, El Porvenir, San José del Valle, San Juan de Abajo, San Vicente y Valle Dorado (Baños, Muñoz *et al.*, s.f., mimeo). Dichos autores no retoman las localidades de Lo de Marco y El Colomo, pero se incluyen a Valle Dorado.³

Sobre estas localidades es importante mencionar que estas tienen diferencias, pues seis de ellas (San Juan de Abajo, San José del Valle, Valle de Banderas, El Porvenir, San Vicente y El Colomo) han sido pueblos tradicionalmente agrícolas, mientras que las cinco restantes (Bucerías, Mezcales, Las Jarretaderas, la Cruz de Huanacaxtle y Lo de Marco) se identifican más con la prestación de los servicios turísticos (Navarro y Gómez, 2009: 239).

En 2010 las tasas más altas se seguían registrando en la zona Valle del municipio de Bahía de Banderas: San José con 18.1%, San Vicente con

11.5%, San Juan con 8.4%, Valle de Banderas con 6.1%.

Mientras que en las localidades de la costa la dinámica es la siguiente: Mezcales es la única que sigue ganando población, pues participa con 16%, Bucerías con 10.5%, Las Jarretaderas, cuenta con 4.8%, Lo de Marco posee 1.4% y la Cruz de Huanacaxtle con 2.5% (INEGI, 2010). La mayoría de estas localidades reducen su contribución demográfica municipal, si se compara con años anteriores, porque la actividad turística ha encarecido los terrenos de la costa.

Cabe mencionar que Las Jarretaderas es una localidad interesante porque por una parte se concentra la mayoría de los migrantes chiapanecos. Sin embargo, muchos de ellos llevan a cabo una migración temporal, es decir, que la mayoría de ellos no se quedan a vivir de manera definitiva en el poblado. Por otra parte, los inmigrantes que deciden instalarse buscan otros lugares donde hacerlo; ya que los precios de los terrenos en Las Jarretaderas son elevados.⁴

2 Como ya se indicó, fue a partir del año 2000 en la zona metropolitana de Puerto Vallarta donde se empezó a gestar un boom en la construcción de viviendas de segunda residencia.

3 Este se ha convertido en la porción de mayor crecimiento en la zona metropolitana de Puerto Vallarta, pues alberga una población aproximada de 30 718 habitantes repartidos en 7 314 viviendas (Baños, Muñoz *et al.*, s.f., mimeo).

4 En los poblados de la costa la construcción de casas-habitación destinadas a la población trabajadora perdió interés económico y es por eso que alguna de su población como la migrante decide mudarse a localidades del Valle: como San Vicente y El Porvenir (Navarro y Gómez, 2009: 243). En dichos poblados existe un auge de la construcción de unidades familiares.

Para el año 2000 de las once localidades principales del municipio de Bahía de Banderas 46.8% era población nacida en el municipio y 52.6% había nacido fuera. Así pues, más de la mitad de la población es inmigrante. Se trata de personas que andan en la búsqueda de mejores condiciones de vida. El municipio de Bahía de Banderas tiene abundante fuerza de trabajo y supone una alta demanda de empleo, vivienda para familias nuevas, y equipamiento para educación, guarderías, y servicios deportivos recreativos y culturales (FIDERCO, 2009: 200).

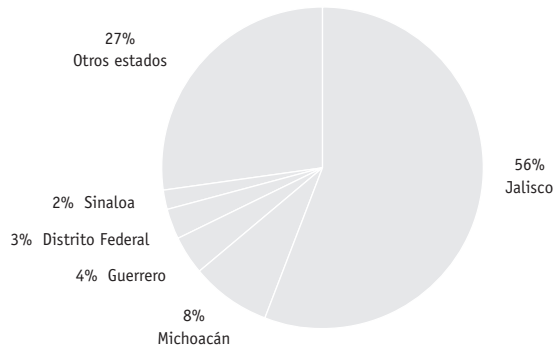
En las localidades de la Costa la población inmigrante es más alta. En Mezcales 27. 2% nació en el municipio y 71.9% nació fuera de él. En Bucerías la proporción es de 36.5% y 62.9%, respectivamente. En Las Jarretaderas el 33.3 por ciento nació en el municipio mientras que 66.7% no lo hizo. Y en Nuevo Vallarta 12% había nacido en la localidad y 86.1% lo hizo fuera de ella (Navarro y Gómez, 2009: 246).

Respecto a la procedencia de esta población inmigrantes se puede señalar lo siguiente. En el año 1990, al municipio de Bahía de Banderas arribaron 15 883 inmigrantes. De estos, 46% correspondía a Jalisco, le siguió Michoacán con 5%, Guerrero con 3%, el Distrito Federal y Sinaloa con 2%, como se ilustra en la gráfica 7.

La tendencia migratoria de 1990 va a continuar para el año 2000. Sin embargo, en diez años se duplica el número de inmigrantes. A principios del siglo XXI se registraron 30 721 inmigrantes. De estos, 67% correspondía a Jalisco, y muy por debajo le siguió Michoacán con 7%, Guerrero con 6%, y el Distrito Federal con 3% y Sinaloa con 2%.

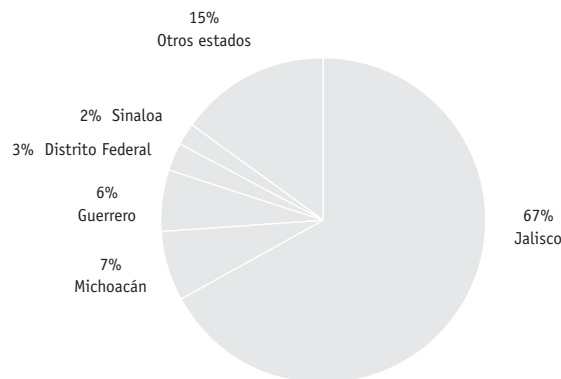
La migración que recibió el municipio Bahía de Banderas en el año 2010 fue de 76 453 inmigrantes. La procedencia de estos, era: en primer lugar se ubicó de nueva cuenta el estado de Jalisco con 59%, más de la mitad de los inmigrantes de Bahía

GRÁFICA 7
PRINCIPALES ESTADOS EXPULSORES DE MIGRANTES HACIA BAHÍA DE BANDERAS, NAYARIT, 1990



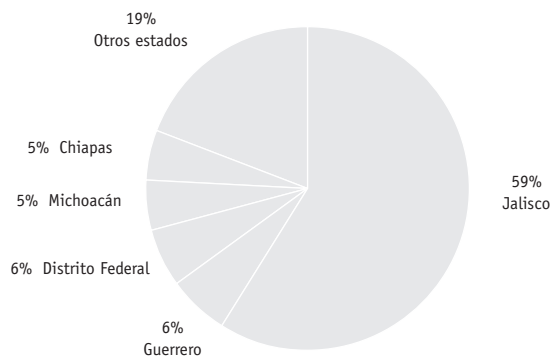
Fuente: Elaboración propia con base en el INEGI. XI Censo General de Población y Vivienda 1990.

GRÁFICA 8
MIGRACIÓN POR RESIDENCIA A BAHÍA DE BANDERAS, NAYARIT, 2000



Fuente: Elaboración propia con base en el INEGI. XII Censo General de Población y Vivienda 2000.

GRÁFICA 9
PRINCIPALES ESTADOS EXPULSORES DE MIGRANTES HACIA BAHÍA DE BANDERAS, NAYARIT, 2010



Fuente: Elaboración propia con base en el INEGI. XIII Censo general de población y vivienda, 2010.

de Banderas proceden de Jalisco, en segundo lugar y muy por debajo se ubicó Guerrero, el Distrito Federal, Michoacán con 6%. Enseguida se encuentra Chiapas quien desplazó al Estado de México y Guanajuato.

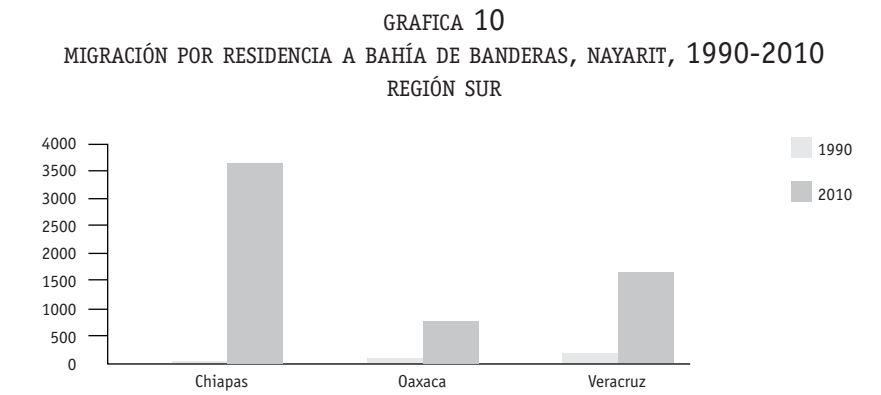
Respecto a los cambios que se han manifestado en la región Sur, llama la atención el aumento de inmigrantes chiapanecos en Bahía de Banderas, así como el que aumente el volumen de los flujos migratorios de los estados de Veracruz y Oaxaca, pero no en la misma proporción. Tal y como se verá en la gráfica 10.

En el mapa 1 se puede apreciar los orígenes de los flujos migratorios que recibió la zona metropolitana de Puerto Vallarta en 2010. En primer lugar se encuentra Jalisco con 36%, Nayarit con 8.5%, Distrito Federal con 7.3%, Guerrero 7%, Michoacán con 4.9%, Chiapas con 4.8%, México con 4.5%, Guanajuato con 3.3%, Baja California con 3% y Veracruz con 2.2%. En conjunto dicha área llega gente procedente principalmente de sus inmediaciones, del centro del país y del sur del país. Llama la atención la participación del estado de Chiapas, pues sus flujos se han incrementado a tal grado que han rebasado a los que provenían del Estado de México y a Guanajuato, entidades que se había caracterizado desde 1970 como principales expulsoras de migrantes hacia esta zona.

En síntesis se puede observar que la población del joven municipio de Bahía de Banderas se constituye principalmente por gente que ha venido de otras entidades, pues es mayor el número de inmigrantes si se compara con la población nacida en Nayarit, como se ilustra en el cuadro 3.

A MANERA DE CONCLUSIÓN

Se puede observar y recalcar primero que el año en el que más migrantes recibió la zona metropolitana de Puerto Vallarta fue en 2010. Segundo que al transcurrir estas cinco décadas se ha



Fuente: Elaboración propia con base en el INEGI. *XI y XIII Censos generales de población y vivienda, 1990 y 2010.*



Fuente: A partir del mapa elaborado por el geógrafo Francisco Esteban Reyes Sánchez, con base en los datos proporcionados por el ESRI. Data 2009 y el INEGI, 2010, noviembre 2011.

dado un desdoblamiento de la zona metropolitana, pues el estado vecino, y parte integrante de la zona metropolitana, encabeza el primer lugar con el número de migrantes. Si bien en términos generales, se puede resaltar

que la región centro del país se ha distinguido por ser la principal expulsora de emigrantes hacia esta ciudad turística, aunque en los últimos años se ha registrado un aumento de personas procedente del sur del país. Tercero, que

CUADRO 3
POBLACIÓN Y MIGRANTES DE BAHÍA DE BANDERAS, NAYARIT

Año	Población de Bahía de Banderas	Población nacida en Nayarit	Migrantes provenientes de otras entidades	Migrantes extranjeros	No específico
1990	39 831	23 342	15 883	330	276
2000	59 808	27 991	30 721	766	330
2010	124 205	42 612	76 453	2 732	2 408

Fuente: INEGI. *Censos generales de población y vivienda 1990, 2000, 2010*. Consultados en su página web en octubre de 2011.

efectivamente esta zona metropolitana se caracteriza por recibir tanto gente del campo como de la ciudad. Un punto a subrayar es que desde 1970 el Distrito Federal ha expulsado población hacia la zona que se ha analizado.

Cabe destacar que los flujos migratorios han estado directamente correlacionados con el crecimiento demográfico y urbano de la zona metropolitana de Puerto Vallarta. El grado, magnitud y sentido variará de la forma en cómo diversos procesos locales, regionales, nacionales y globales coincidan, difieran e incidan en la migración de las personas. No obstante, con la llegada de inmigrantes los gobiernos, principalmente los ayuntamientos de esta zona metropolitana requieren más recursos financieros e instrumentos políticos e institucionales para generar políticas públicas y atender las diversas demandas sociales. De ahí que los gobiernos municipales de Puerto Vallarta y Bahía de Banderas, en conjunción con los estatales y federal deban buscar mecanismos políticos para hacer frente en conjunto y resolver los desafíos que se les presentan.

BIBLIOGRAFÍA

- Arroyo Alejandro, Jesús y Edgar Olmos (1998). Políticas económicas y distribución territorial de la población en el occidente de México. Jesús Arroyo, coord. *Economía regional y migración*. Guadalajara: Universidad de Guadalajara/Asociación Mexicana de Población/Juan Pablos Editor.
- Baños Francia, José Alfonso, Manuel Muñoz Viveros y Rodrigo Tovar Ramírez (s. f.). *El turismo y el desarrollo urbano-regional en la región metropolitana de la Bahía de Banderas, México* (mimeo). *Cartografía histórica de la Nueva Galicia* (1984). Guadalajara: Universidad de Guadalajara/Escuela de Estudios Hispano-Americanos de Sevilla.
- Canales Cerón, Alejandro y Patricia Vargas Becerra Patricia (2002). *Bahía de Banderas a futuro. Proyección de población y estimaciones demográficas 2000-2025*. Guadalajara: Universidad de Guadalajara.
- FIDERC O Fideicomiso de la Región Centro-Occidente (2009). *Diagnósticos del Programa de ordenamiento de la zona metropolitana interestatal de Puerto Vallarta-Bahía de Banderas, Guadalajara*.

- Navarro Cuevas, Luis Alberto y Ana Bertha Gómez Delgado (2009). Población y poblamiento en el municipio de Bahía de Banderas. Patricia Núñez Martínez y Roberto Rodríguez, coords. *Sociedad y economía: estudios sobre Puerto Vallarta y su región*. Puerto Vallarta: Universidad de Guadalajara.
- Munguía Fregoso, Carlos (1997). *Panorama histórico de Puerto Vallarta y Bahía de Banderas*. Guadalajara: México: Secretaría de Cultura/Gobierno de Jalisco.
- (1997). *Panorama histórico de Las Peñas 1800-1918*. Jaime Olveda, ed. *Una aproximación a Puerto Vallarta*. Zapopan: El Colegio de Jalisco-Ayuntamiento Constitucional de Puerto Vallarta-Fundación Jalisco Cambio XXI.
- Rodríguez, Roberto (1999). El entorno vallartense a vuelo de pájaro. Ricardo Fletes y Rogelio Marcial. *El Otro Vallarta. Acercamiento a la problemática sociourbana contemporánea de Puerto Vallarta*. Zapopan: El Colegio de Jalisco.
- Valencia Rojas, Alberto (2000). *La migración indígena a las ciudades*. México: INI-PNUD.
- Velázquez Gutiérrez, Luis Arturo (1997). Puerto Vallarta, ciudad de atracción migratoria. Jaime Olveda, ed. *Una aproximación a Puerto Vallarta*. Zapopan: El Colegio de Jalisco-Ayuntamiento Constitucional de Puerto Vallarta-Fundación Jalisco Cambio XXI.
- y Papail, Jean (1997). *Migrantes y transformación económica sectorial, cuatro ciudades del occidente de México*. Guadalajara: Universidad de Guadalajara.
- Winnie, William (1984). *La movilidad demográfica y su incidencia en una región de fuerte emigración*. Guadalajara: Universidad de Guadalajara.

ACTA REPUBLICANA

P O L Í T I C A Y S O C I E D A D